


Качканарский городской округ
Муниципальное учреждение дополнительного образования
«Детско-юношеская спортивная школа «РИТМ»



Паспорт дорожной безопасности



2018 г.

СОГЛАСОВАНО:

Начальник Управления образованием


М.А. Мазычева
« 25 » 12 2018г.



СОГЛАСОВАНО:


Начальник ОГИБДД
МО МВД России «Качканарский»
Капитан полиции


М.А. Турицин
« 25 » 12 2018г.



УТВЕРЖДАЮ:

Директор МУДО «ДЮСШ «РИТМ»


И.Л. Шафигулина
Приказ № 118 д от « 04 » декабря 2018г.



СОГЛАСОВАНО:

Глава Качканарского городского округа


А.А. Ярославцев
« 27 » 12 2018г.



ПАСПОРТ
дорожной безопасности
Муниципального учреждения
дополнительного образования
«Детско-юношеской спортивной школы
«РИТМ»

г.Качканар
2018 г.

СОДЕРЖАНИЕ

<i>№ n/n</i>	<i>Наименование раздела</i>	<i>№ листа</i>
1.	Титульный лист	1
2.	Лист согласования	2
3.	Общие сведения	4-5
4.	Пояснительная записка	6
5.	Схемы, приведенные в паспорте дорожной безопасности учреждения	7-11
5.1	А План-схема района, в котором находится образовательное учреждение, с путями движения автомобилей и детей	7
5.2.	Б План-схема организации дорожного движения вблизи учреждения образования, включающая размещение средств организации дорожного движения, маршрутов перемещения учащихся и расположение парковочных мест	8
5.3.	В План-схема маршруты перемещения организованных групп детей от образовательного учреждения к стадиону, физкультурно-оздоровительному комплексу.	9
5.4.	Г План-схема пути движения автомобилей к местам, предназначенным для загрузки или разгрузки, а также предпочтительные пути безопасного перемещения детей по территории учреждения	10
5.5.	Д План-схема нахождение автобусной остановки у образовательного учреждения	11
5.6.	Обеспечение безопасности детей при выполнении ремонтно-строительных работ возле учреждения	11

1. Общие сведения

Муниципальное учреждение дополнительного образования «Детско-юношеская спортивная школа «РИТМ».

Юридический адрес: 624351, Свердловская область, г.Качканар, 9 микрорайон, д.8. По данному адресу размещается Исполнительный орган - Директор.

Фактический адрес: 624351, Свердловская область, г.Качканар, 9 микрорайон, д.8, нежилое помещение №2.

Директор	Шафигулина Ирина Леопольдовна (34341) 6-83-41
Ответственные работники муниципального органа образования	Специалист 1 категории по осуществлению контроля за соблюдением прав обучающихся, воспитанников Управления образованием Качканарского городского округа Горяева Екатерина Семеновна (34341) 6-03-94
Ответственные от Госавтоинспекции	Инспектор по пропаганде БДД ОГИБДД МО МВД России «Качканарский» Капитан полиции Пермякова Людмила Александровна 8(34341) 6-32-04
Ответственные работники за мероприятия по профилактике детского травматизма	Шафигулина Ирина Леопольдовна (34341) 6-83-41
Руководитель или ответственный работник дорожно-эксплуатационной организации, осуществляющей содержание улично-дорожной сети (УДС)	Начальник МУП УГХ Гимадеев Радик Асгатъевич (34341) 6-25-78

Количество учащихся - 231 человек

Наличие уголка по БДД - в наличии, на 1 этаже, коридор, 9мкр. д.8.

Наличие класса по БДД – отсутствует

Наличие автогородка (площадки) по БДД - отсутствует.

Наличие автобуса в образовательном учреждении - нет.

Время занятий в образовательном учреждении:

Понедельник, вторник, среда, четверг, пятница, суббота – с 15час.00мин. до 19час.30мин.
Воскресенье - с 10час.00мин. до 13час.00мин.

Телефоны оперативных служб:

- 05, 6-88-00, 112 ЕДДС
- 01, 8(34341) 6-85-55 Единый телефон спасения
- 6-22-81, 6-22-96 Управление образованием КГО
- 6-97-18, 6-97-38 Отдел ГОЧСМП и безопасности администрации КГО

- Дежурную часть МО МВД России «Качканарский» по телефону 0-2, 6-86-52
- Дежурному ООО «Рыцарь» 8(34)341 6-07-41
- Дежурному управления ФСБ-тел. 8 (34342)2-69-17
- Скорая помощь 0-3, 6-24-15

Характеристика учреждения
МУДО «ДЮСШ «РИТМ»
г. Качканар, 9 микрорайон, дом 8

№	Параметр	Информация (показатель)
1	Вид образовательного учреждения (ОУ) (школа, спортивная школа, детский сад, гимназия, ВУЗ, лицей и т.д.)	Детско-юношеская спортивная школа
2	Место расположения (с выходом на проезжую часть улицы общегородского значения, в жилом квартале и т.д.)	Без выхода на проезжую часть
3	Наличие ограждающих устройств по периметру ОУ, въездных ворот	Территория ОУ ограждена по периметру, ограждение без повреждений, въездные ворота оснащены запорным устройством
4	Наличие знака 3.2 при въезде на территорию ОУ	Установлен
5	Вид покрытия на путях подъезда к ОУ (асфальт, грунтовое и т.д.)	Асфальт
6	Состояние проезжей части на путях подъезда к ОУ (с недостатками (обозначить какие), отсутствуют недостатки и т.д.)	Без недостатков
7	Наличие ТСОДД (дор. знаки 1.23), предупреждающие о приближении к ОУ (шт.)	отсутствует
8	Наличие знаков на желтом фоне (из них 5.19.1 (2) и 1.23)	отсутствуют
9	Наличие пешеходного перехода**, вид (шт.)	Нет
10	Наличие тротуаров, пешеходных дорожек (м).	Имеются в асфальте 100 м.
11	Наличие остановочных пунктов маршрутных транспортных средств, расположенных около ОУ (шт.)	Нет
12	Наличие парковочных мест вблизи ОУ	Нет
13	Наличие искусственных неровностей (шт.)	Нет
14	Применение инновационных технологий (компо-сигналы, цветное покрытие, лазерная стена, воздушная зебра, датчики движения и т.д.)	Нет
15	Необходимость в дополнительном обустройстве ТСРД, строительстве тротуаров, устройстве УДС освещением, ограждением, установка знаков на желтом фоне, переоборудование в регулируемый переход, размещение знаков на консоли	Нет

Пояснительная записка

В настоящем паспорте приведены следующие схемы;

1. Схема района расположения МУДО ДЮСШ «РИТМ», путей движения транспортных средств и детей (обучающихся, воспитанников) приведена на листе 7.

На схеме указан район расположения образовательного учреждения, наиболее частые пути движения учащихся от дома, отдаленных остановок маршрутных транспортных средств к образовательному учреждению и обратно, пути движения транспортных средств, пешеходные переходы.

2. Схема организации дорожного движения в районе расположения МУДО ДЮСШ «РИТМ» приведена на листе 8.

На схеме приведены существующие технические средства организации дорожного движения и технические средства организации дорожного движения, предусмотренные утвержденными проектами организации дорожного движения, а так же места расположения остановок маршрутных транспортных средств.

3. Схема маршрутов движения организованных групп детей от МУДО ДЮСШ «РИТМ» к стадиону «Горняк», парку зеленой зоны ДК, физкультурно-оздоровительному комплексу приведена на листе 9.

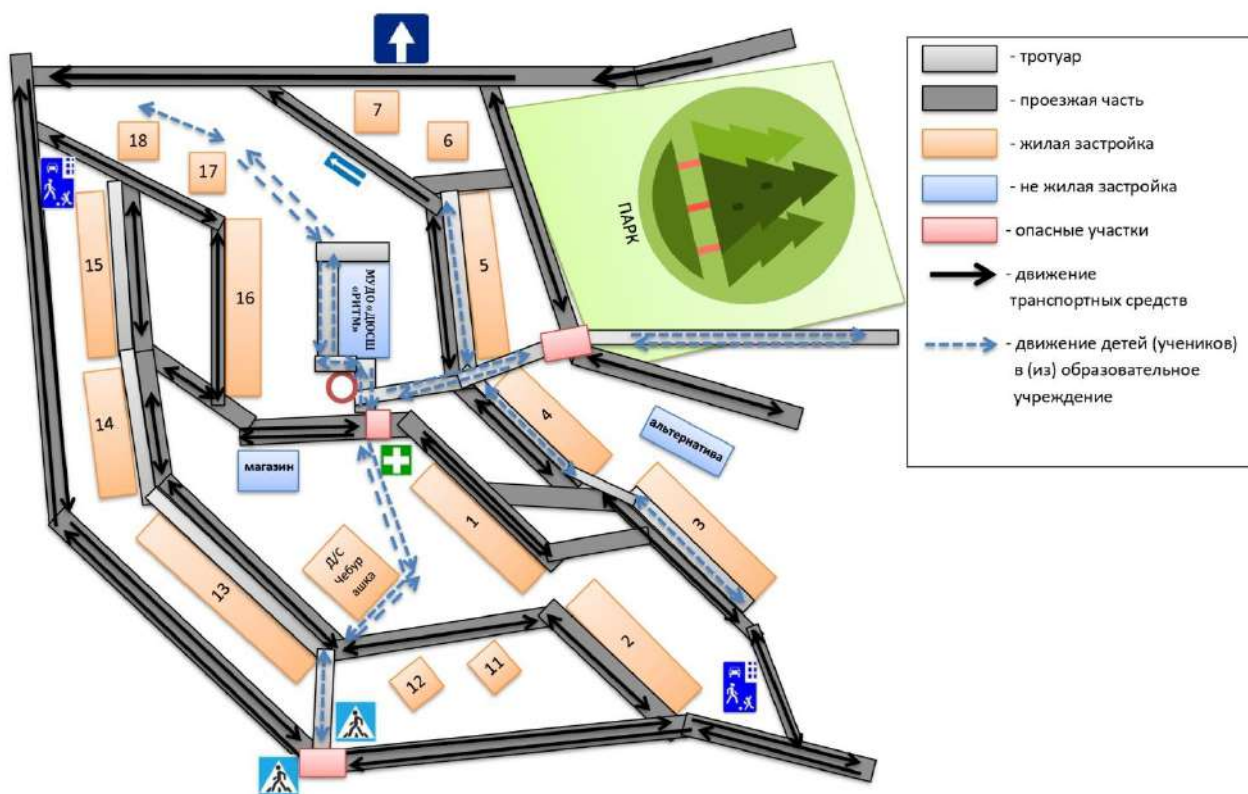
4. План-схема пути движения автомобилей к местам, предназначенным для загрузки или разгрузки, а также предпочтительные пути безопасного перемещения детей по территории учреждения приведена на листе 10.

На схеме указаны пути движения транспортных средств по территории образовательного учреждения, в том числе места погрузки (разгрузки), а также безопасные маршруты движения учащихся во время проведения погрузочно-разгрузочных работ и движения транспорта.

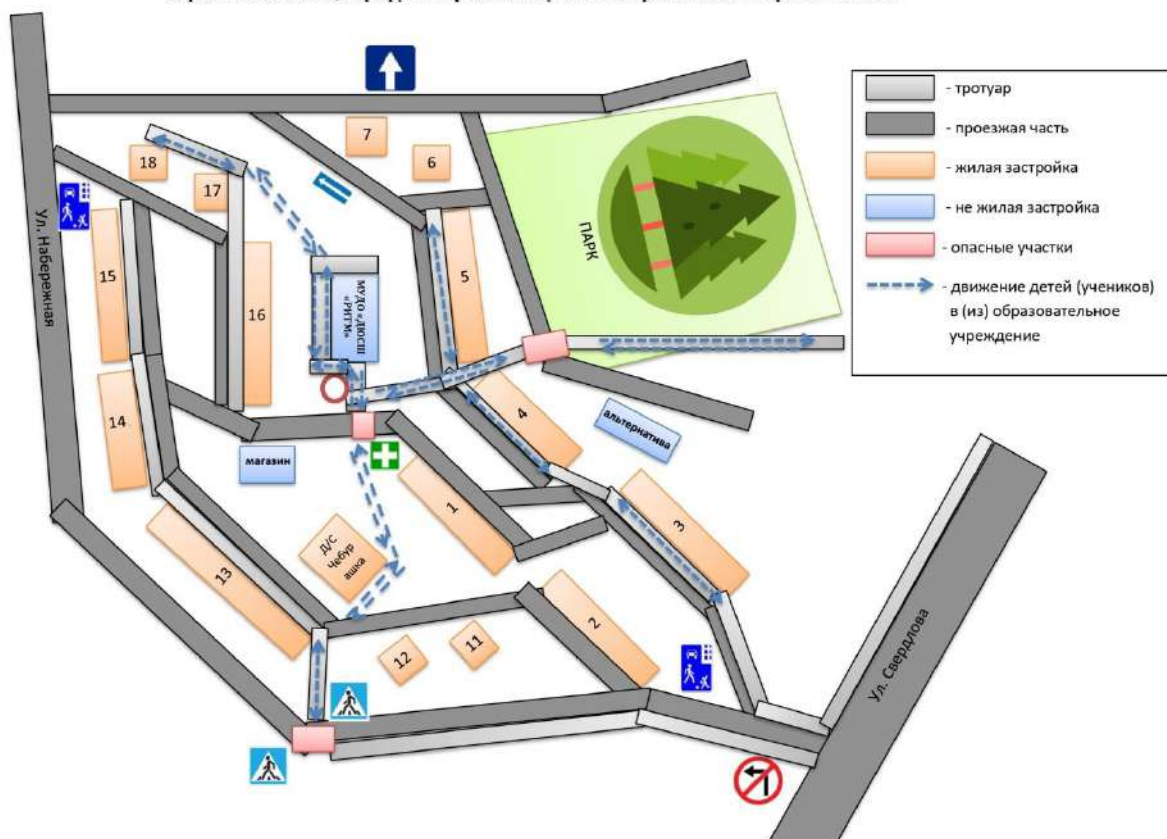
5. План-схема нахождения автобусной остановки у образовательного учреждения на листе 11. На схеме указаны остановки общественного транспорта и подходы к ним от образовательного учреждения.

6. Обеспечение безопасности детей при выполнении ремонтно-строительных работ возле учреждения в настоящем паспорте не приводится. Такие схемы разрабатываются для каждого случая проведения определенного вида работ.

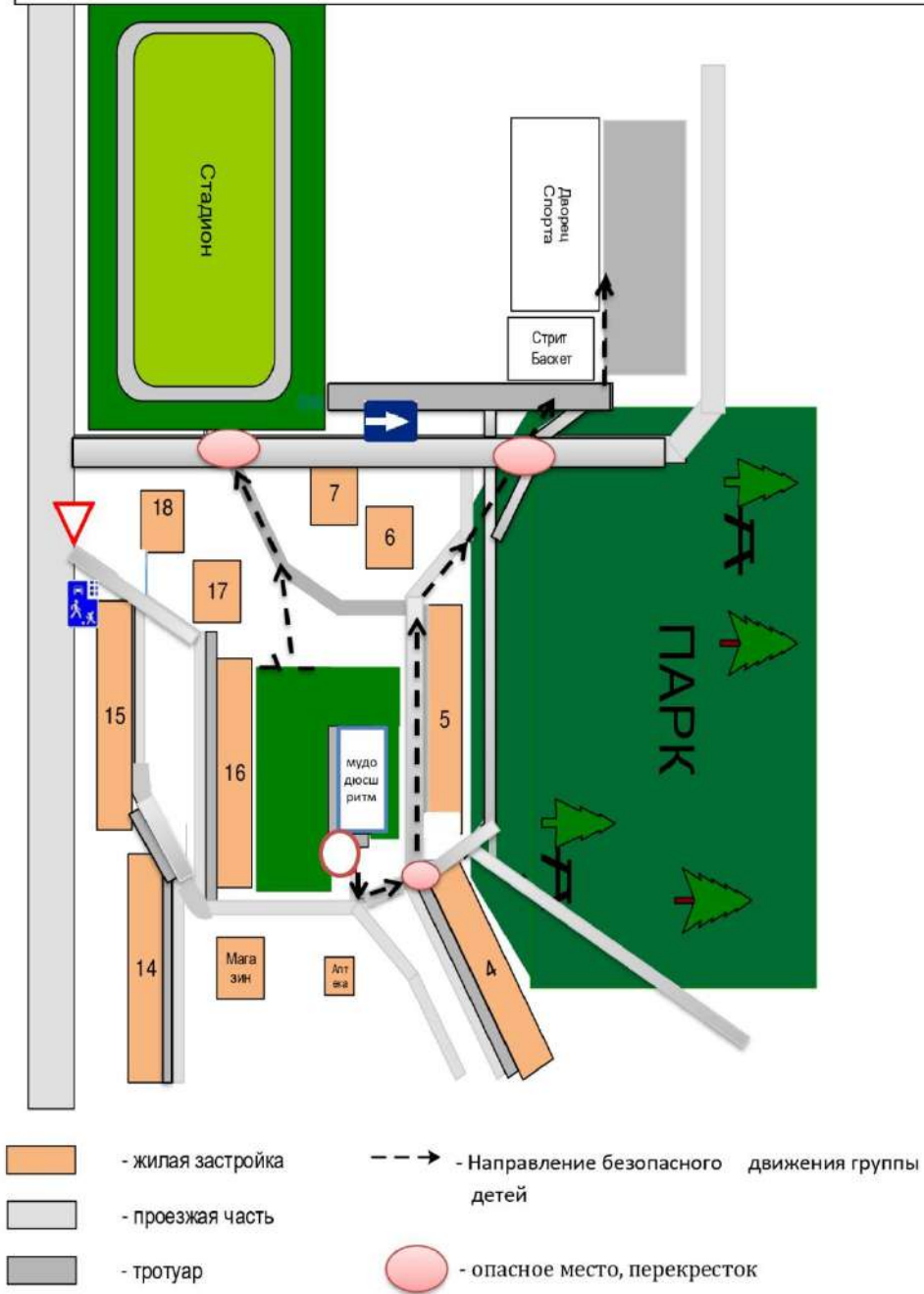
А План-схема района, в котором находится образовательное учреждение, с путями движения автомобилей и детей



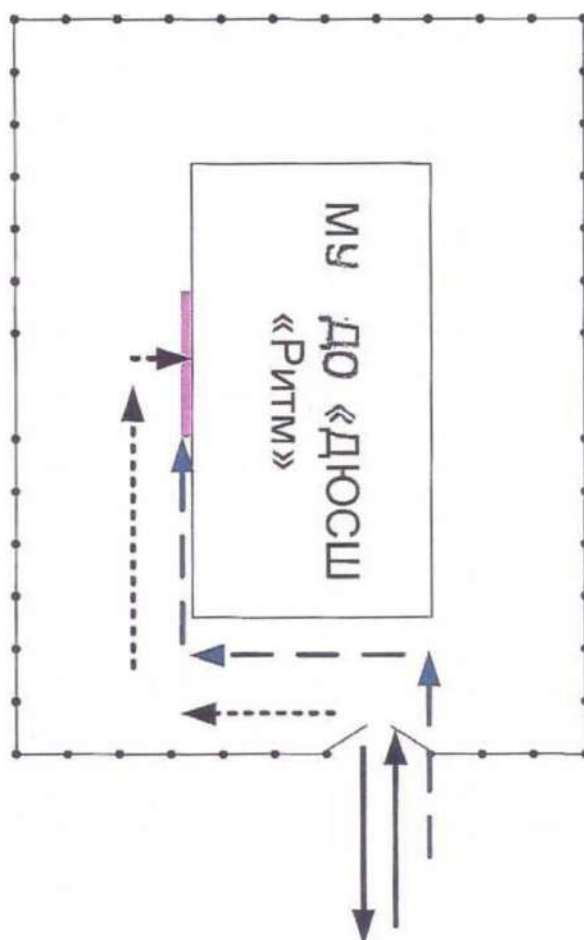
Б План-схема организации дорожного движения вблизи учреждения образования, включающая размещение средств организации дорожного движения, маршрутов перемещения учащихся и расположение парковочных мест







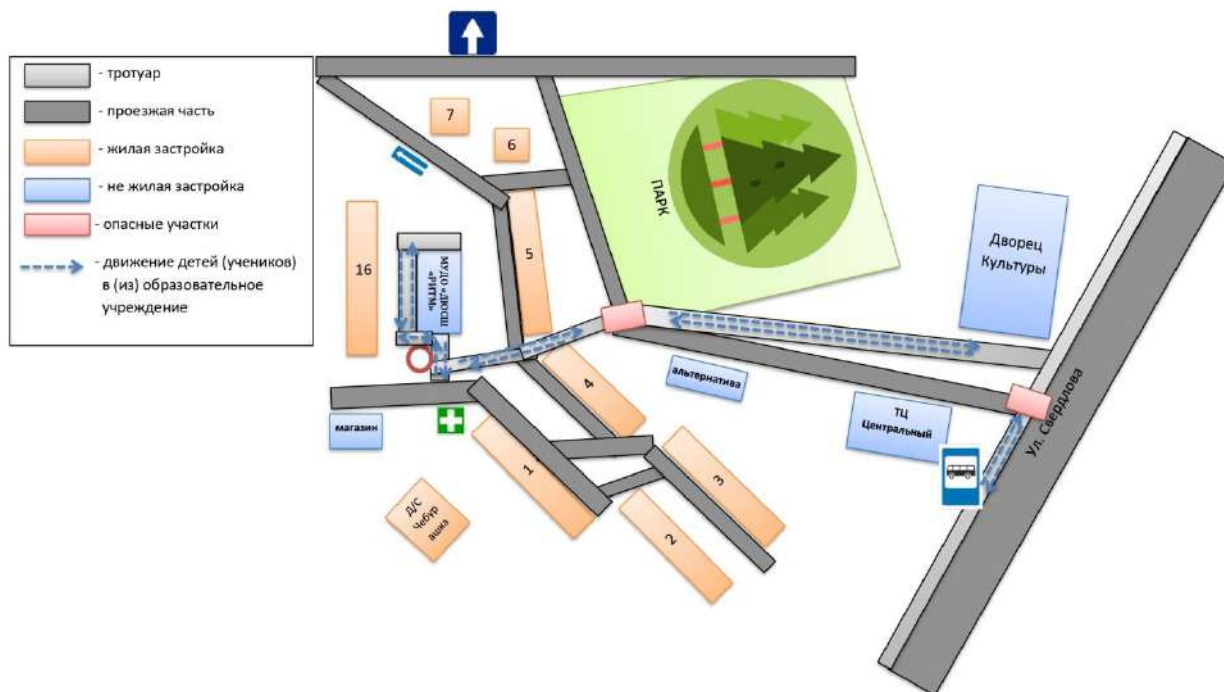
В План-схема маршруты перемещения организованных групп детей от МУДО «ДЮСШ «РИТМ» к парку, стадиону, физкультурно-оздоровительному комплексу



Г План-схема пути движения автомобилей к местам, предназначенным для загрузки или разгрузки, а также предпочтительные пути безопасного перемещения детей по территории МУДО «ДЮСШ «РИТМ»



-  - въезд/выезд грузовых транспортных средств
-  - движение грузовых транспортных средств по территории образовательного учреждения
-  - движение детей и подростков на территории образовательного учреждения
-  - место разгрузки/погрузки



Обеспечение безопасности детей при выполнении ремонтно-строительных работ возле учреждения

Схема пути движения транспортных средств и учащихся, при проведении дорожных ремонтно-строительных работ вблизи образовательного учреждения, разрабатывается для каждого случая проведения таких работ отдельно.

На схеме указывается место производства дорожных ремонтно-строительных работ, его обустройство дорожными знаками и ограждениями, иными техническими средствами организации дорожного движения, а также безопасный маршрут движения учащихся к МУДО ДЮСШ «РИТМ» с учетом изменения маршрута движения по тротуару.

На схеме должны быть обозначены:

- участок производства дорожных ремонтно-строительных работ;
- автомобильные дороги;
- тротуары;
- альтернативные пути (обходы места производства дорожных ремонтно-строительных работ пешеходами и объезды транспортными средствами);
- здание МУДО ДЮСШ «РИТМ»;
- ограждение территории МУДО ДЮСШ «РИТМ».

*Паспорт разработала:
 Директор МУДО ДЮСШ «РИТМ»
 Шафигулина И.Л.*